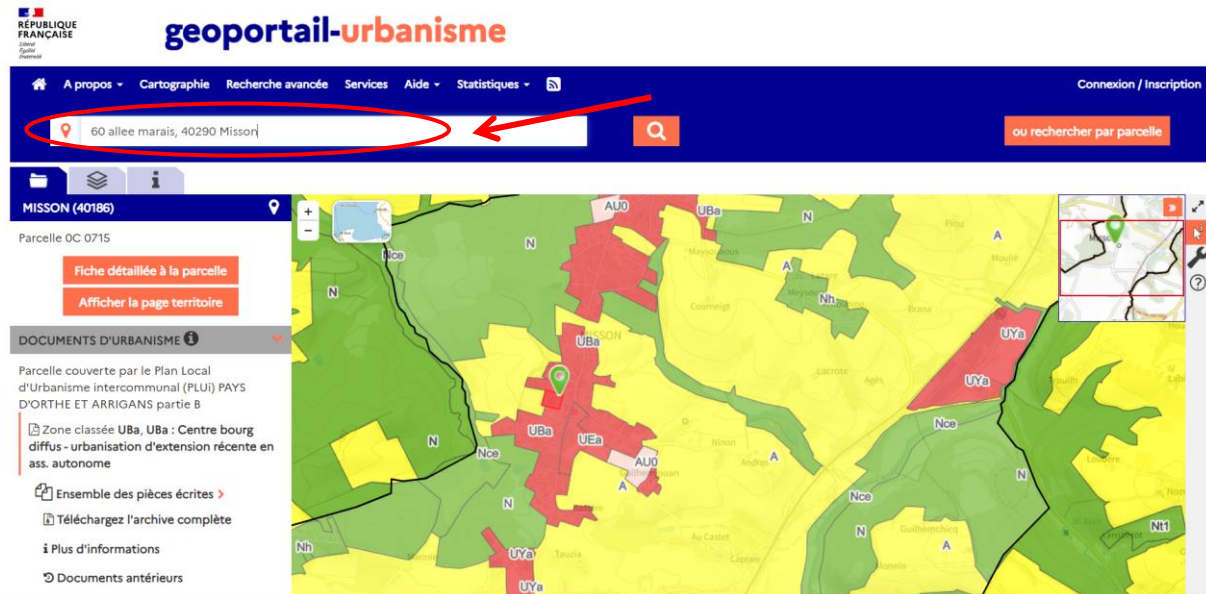
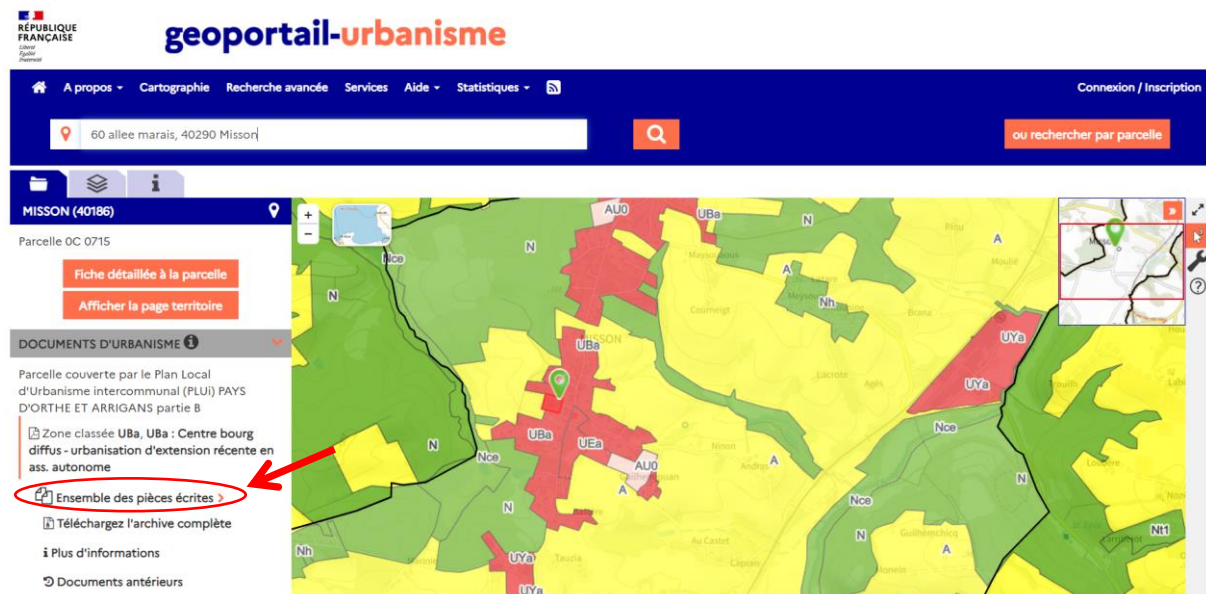


Tutoriel pour consulter les pièces du PLUi sur le Géoportail de l'urbanisme

- Renseigner la commune ou l'adresse exacte dans la barre de recherche





- Cliquer sur « Ensemble des pièces écrites » pour consulter l'intégralité des pièces du PLUi




Parcelle OC 0715

[Fiche détaillée à la parcelle](#)







[Afficher la page territoire](#)

DOCUMENTS D'URBANISME  


Parcelle couverte par le Plan Local
d'Urbanisme intercommunal (PLUi) PAYS
D'ORTHE ET ARRIGANS partie B

 Zone classée **UBa, UBa : Centre bourg
diffus - urbanisation d'extension récente
en ass. autonome**

 Ensemble des pièces écrites 

-  Procédure
-  Rapport de présentation
-  Projet d'aménagement et de
développement durables
-  Règlements
-  Orientations d'aménagement et de
programmation
-  Annexes

 Téléchargez l'archive complète

 Plus d'informations

 Documents antérieurs