Service Départemental d'Incendie et de Secours des Landes

GESTION DE CRISE
HATINGUES – 8 NOVEMBRE 2024

Le risque

L'anticipation

La gestion opérationnelle

Le département des landes possède un réseau hydrographique totalisant 4 500 km.

Plus de 100 communes sont concernées par le risque d'inondation. Les plus exposées sont celles qui se situent sur le bassin versant de l'Adour, de la Midouze, de la Douze, du Midou et des gaves.

De fréquents épisodes d'inondation conduisent à :

- des mises en danger et isolement de personnes et d'animaux,
- des inondations de bâtiments et menaces des biens,
- des obstructions de voies de circulation,
- des pertes d'exploitation avec chômage technique,
- des véhicules à l'eau sur routes inondées.



L'action des sapeurs-pompiers concerne :

- le sauvetage, l'évacuation et la mise en sécurité des personnes menacées,
- Le ravitaillement des personnes isolées,
- la mise hors eau des biens sensibles,
- la prévention et le traitement des pollutions,
- le sauvetage de personnes (véhicule tombé à l'eau,...),

Sur le plan géographique

Réponse opérationnelle **structurée**, par cohérence avec les autres services impliqués dans la gestion d'un événement de crue, selon les mêmes indicateurs que le site ***Vigicrues*** à savoir :

- ***par tronçon de cour d'eau***
  - Adour des barthes
  - Adour moyen
  - Bec du gave
  - Midouze
  - Pissos (Grande Leyre)

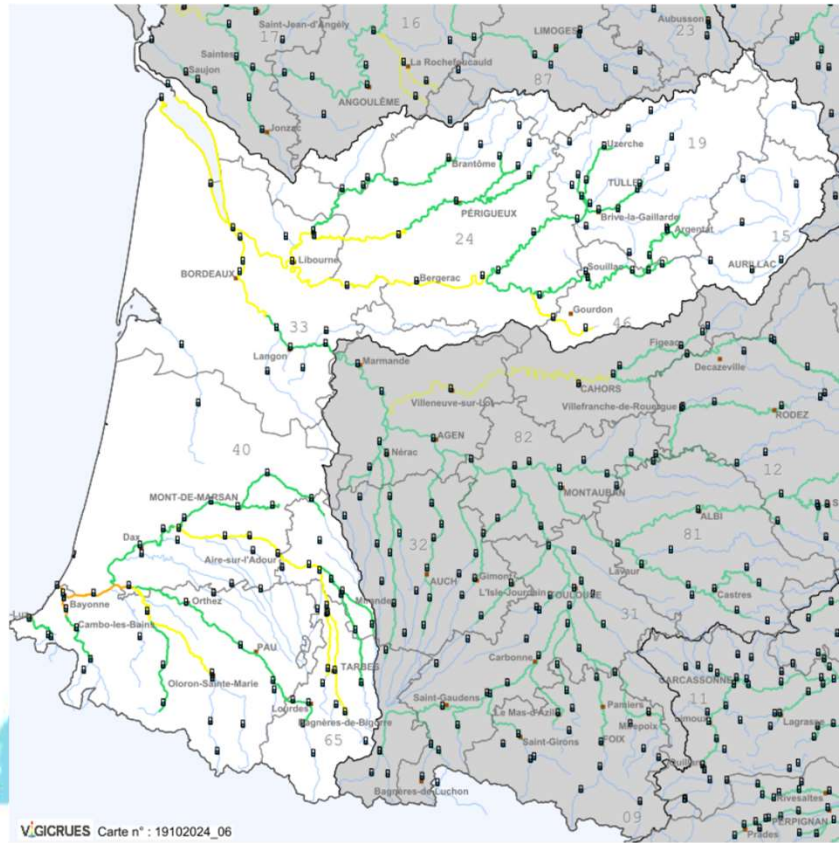

Service Départemental d'Incendie et de Secours des Landes

GESTION DE CRISE
HATINGUES – 8 NOVEMBRE 2024

Tronçon bec du gave

Le risque

L'anticipation

La gestion opérationnelle

Sur le plan géographique
Bec du gave

1. Station de Peyrehorade.

- Les crues de références :
  - Juin 2013 : 4,73 m
  - Janvier 2014 : 5,37 m
  - Juin 2018 : 5,62 m

1. Station de Saint-Laurent-de-Gosse

- Les crues de références :
  - Février 2009 : 5,40 m
  - Février 2013 : 5,26 m

Stations en amont

1. Station de Orthez (gave de Pau)

- Les crues de références :
  - Mars 2006 : 8,78 m
  - Juin 2013 : 12,2 m
  - Janvier 2014 : 10,8 m
  - Juin 2018 : 11,40 m

1. Station d'Escos (gave d'Oloron)

- Les crues de références :
  - Février 2016 : 2,75 m
  - Février 2018 : 3,93 m
  - Juin 2018 : 5,33 m

1. Station de Dax (Adour)

- Les crues de références :
  - Janvier 2014 : 5,97 m
  - Février 2015 : 5,14 m
  - Juin 2018 : 4,84 m

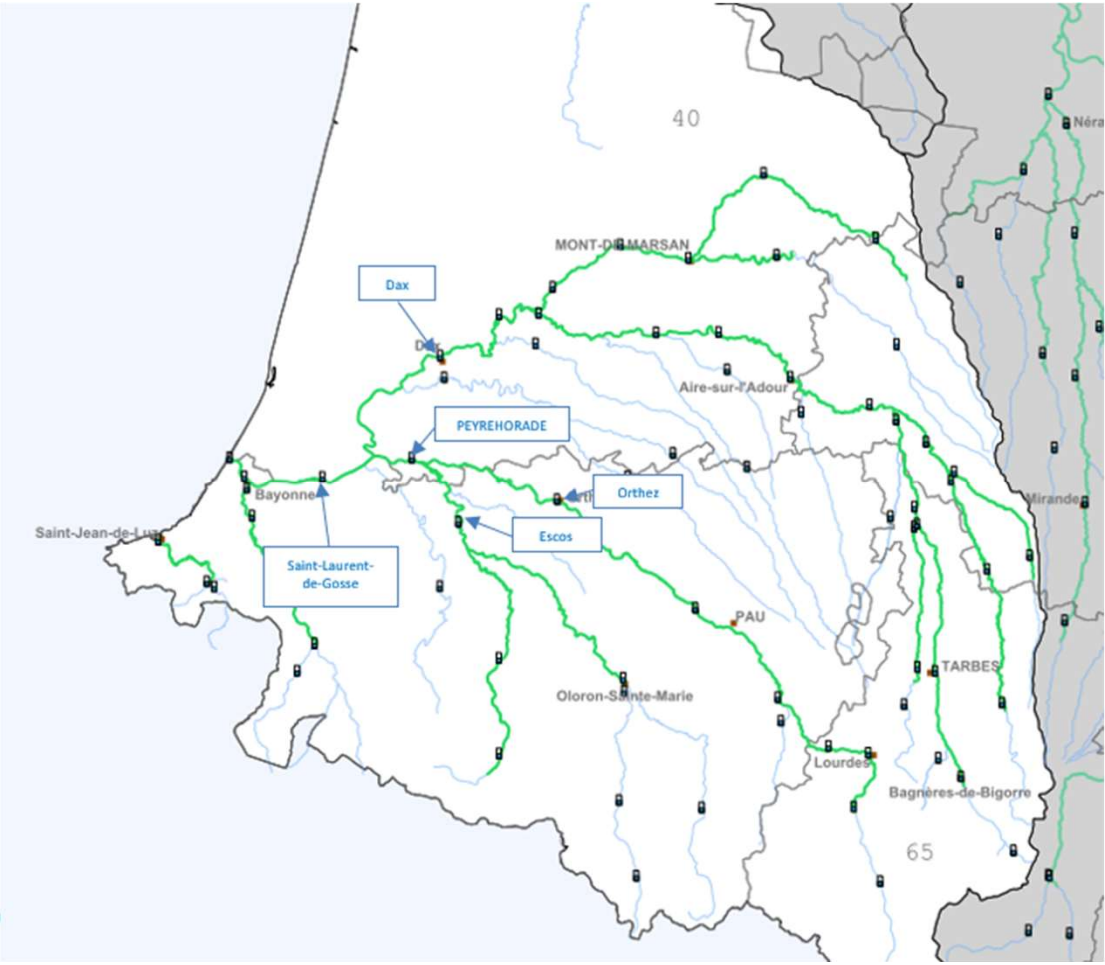

Sur le plan des événements climatiques

Réponse opérationnelle **repose** :

- **La vigilance météorologique (Météo France)**

Vigilance rouge
Une vigilance absolue s'impose. Des phénomènes dangereux d'intensité exceptionnelle sont prévus. Tenez-vous régulièrement au courant de l'évolution de la situation et respectez impérativement les consignes de sécurité émises par les pouvoirs publics.

Vigilance orange
Soyez très vigilant. Des phénomènes dangereux sont prévus. Tenez-vous au courant de l'évolution de la situation et suivez les conseils de sécurité émis par les pouvoirs publics.

Vigilance jaune
Soyez attentifs. Si vous pratiquez des activités sensibles au risque météorologique ou exposées aux crues, des phénomènes habituels dans la région mais occasionnellement et localement dangereux (ex. mistral, orage d'été, montée des eaux) sont en effet prévus. Tenez-vous au courant de l'évolution de la situation.

Vigilance verte
Pas de vigilance particulière.

- **Les 4 niveaux vigilance crue-débordement de cours d'eau (Vigicrues)**

Signification des couleurs de vigilance :
Rouge : Risque de crue majeure. Menace directe et généralisée de la sécurité des personnes et des biens.
Orange : Risque de crue génératrice de débordements importants susceptibles d'avoir un impact significatif sur la vie collective et la sécurité des biens et des personnes.
Jaune : Risque de crue génératrice de débordements et de dommages localisés ou de montée rapide et dangereuse des eaux, nécessitant une vigilance particulière notamment dans le cas d'activités exposées et/ou saisonnières.
Vert : Pas de vigilance particulière requise.

Le risque ✓

L'anticipation ✓

La gestion opérationnelle

La montée des eaux

Évacuations et sauvetage à l'aide d'embarcations et camions

Service Départemental d'Incendie et de Secours des Landes

GESTION DE CRISE
HATINGUES – 8 NOVEMBRE 2024

Le risque ✓

L'anticipation ✓

La gestion opérationnelle

La montée des eaux

Le risque ✓

L'anticipation ✓

La gestion opérationnelle

La montée des eaux

Evacuations vers le gymnase

Le risque ✓

L'anticipation ✓

La gestion opérationnelle

Le pic de crue

Reconnaissances des bâtiments

Le risque ✓

L'anticipation ✓

La gestion opérationnelle

Le pic de crue

Le risque ✓

L'anticipation ✓

La gestion opérationnelle

La décrue

Le pic de crue

Service Départemental d'Incendie et de Secours des Landes

GESTION DE CRISE
HATINGUES – 8 NOVEMBRE 2024

Le risque ✓

L'anticipation ✓

La gestion opérationnelle

La décrue

Le risque ✓

L'anticipation ✓

La gestion opérationnelle

L'organisation du commandement

Activation du PCO en mairie

Service Départemental d'Incendie et de Secours des Landes

GESTION DE CRISE
HATINGUES – 8 NOVEMBRE 2024

Le risque ✓

L'anticipation ✓

La gestion opérationnelle

La décrue

L'organisation du commandement

Poste de commandement SP

Service Départemental d'Incendie et de Secours des Landes

Le risque ✓

L'anticipation ✓

La gestion opérationnelle

L'organisation du commandement

COD en Préfecture

Service Départemental d'Incendie et de Secours des Landes

GESTION DE CRISE
HATINGUES – 8 NOVEMBRE 2024

L'organisation du commandement
Au niveau zonal

Le risque ✓

L'anticipation

La gestion opérationnelle

PRÉFET DE LA ZONE DE DÉFENSE ET DE SÉCURITÉ SUD-OUEST

18 octobre 2024
11h00

POINT DE SITUATION ZONAL N° 06

NIVEAU DE POSTURE COZ
Veille (Niveau 1)
Renforcé (Niveau 2)
Elargi (Niveau 3)

État-Major Interministériel de Zone
PS_RN_001 Version 01

VIGILANCES MÉTÉO

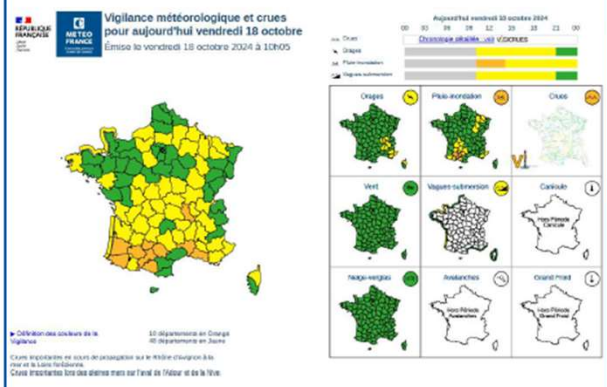

INDICATEURS OPÉRATIONNELS

BILAN DES ÉVÉNEMENTS

Dépt	Interventions en cours	Interventions cumulées depuis le début de l'événement	Total
19	2	40	40
24	1	2	1
40	0	21	21
47	1	7	5
64	2	100	38
Total	6	170	105

BILAN HUMAIN

Dépt	Victimes (hors FSI, hors SP)				Victimes SP		
	DCD	UA	UR	Sinistrée	DCD	UA	UR
24	0	0	0	0	0	0	0
40	0	0	0	0	0	0	0
47	0	0	0	0	0	0	0
64	0	0	0	0	0	0	0
Total	0	0	0	0	0	0	0

DISPOSITIFS OPÉRATIONNELS

DISPOSITIF OPÉRATIONNEL

Dépt	SP engagés à l'heure de rédaction du PS	SP engagés au plus fort de l'événement
19	14	50
24	3	3
40	0	15
47	2	10
64	15	41
Total	34	119

VIGICRUE

Situation générale

Seuls les départements des Pyrénées-Atlantiques et les Landes sont concernés par la vigilance orange CRUE

DEPT 19:

2 routes communales coupées

DEPT 64 :

Ligne SNCF Saint Jean-Pied-de-port / Bayonne coupée jusqu'12h00
ENEDIS Plusieurs abonnés impactés sur les communes de Bidache (45 personnes), Mendive (depuis Kirk) et Bidaray (90 personnes).

DEPT 47 :

Quelques routes départementales coupées

DEPT 40 :

12 communes impactées
21 interventions réalisées
3 personnes évacuées

COD Activés

Postures COD
En veille
Activé

DIFFUSION RESTREINTE

Service Départemental d'Incendie et de Secours des Landes

GESTION DE CRISE
HATINGUES – 8 NOVEMBRE 2024

Le risque

Les nouveaux outils

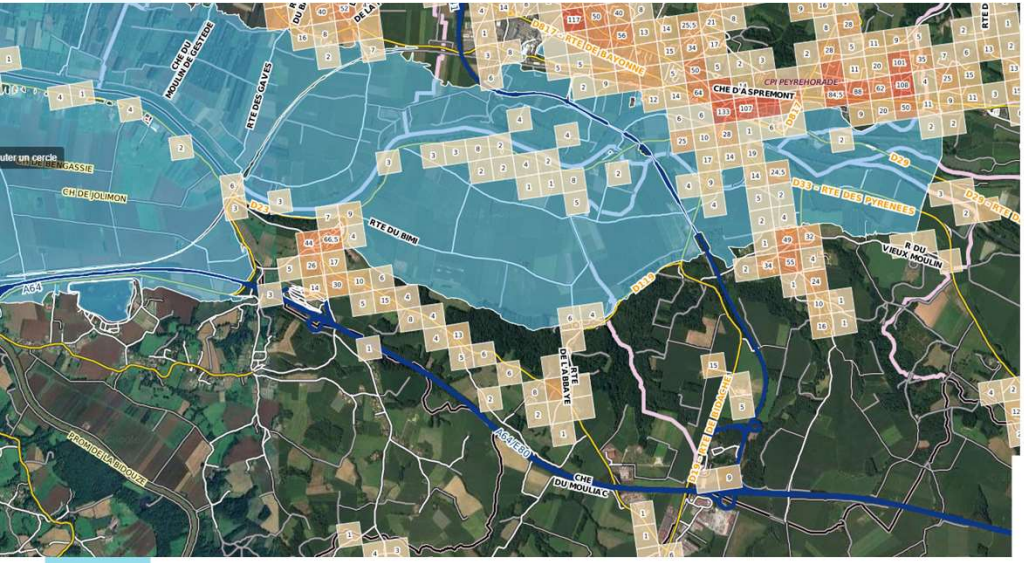

SDIS40 - Unmanned Aerial Vehicle

DELAIR UX11

A high-performance flying wing dedicated to mapping

DJI Mavic 2 Enterprise DUAL

Tactical tool dedicated to firefighting and search and rescue operations